
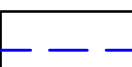


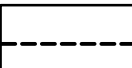
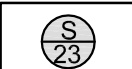







LEGENDA

-  GRANICA DETALJNOG PLANA UREĐENJA
-  KORIDOR REZERVACIJE PROSTORA ZA GRADNJU PROMETNICA (28m po GUP-u GRADA POREČA)
-  KOLNO PJEŠAČKA PROMETNICA
-  POSTOJEĆA GRANICA (iz geodetske podloge)
-  PLANIRANA GRANICA GRAĐEVNE ČESTICE
-  PLANIRANA NAMJENA GRAĐEVINE OZNAKA GRAĐEVNE ČESTICE
-  GRANICA GRADIVOG DIJELA ČESTICE
-  OBAVEZNI GRAĐEVNI PRAVAC
-  UDALJENOST OD GRANICA GRAĐEVNE ČESTICE
-  GRADIVI DIO PODZEMNE ETAŽE SA UDALJENOSTIMA OD GRANICA GRAĐEVNE ČESTICE
-  PRIKLJUČENJE NA JAVNU PROMETNU POVRŠINU



ŽUPANIJA ISTARSKA
GRAD POREČ - PARENZO

IZMJENE I DOPUNE DETALJNOG PLANA UREĐENJA STAMBENOG NASELJA "FINIDA - SJEVER" NACRT PRIJEDLOGA PROSTORNOG PLANA UVJETI GRADNJE

Broj kartografskog prikaza: 4.	Mjerilo kartografskog prikaza: M 1:1000
Odluka o izradi Izmjena i dopuna Detaljnog plana uređenja: (službeno glasilo): Službeni glasnik Grada Poreča-Parenzo, br.03/2013	Odluka predstavničkog tijela o donošenju plana (službeno glasilo):
Javna rasprava (datum objave): 00.00.2013.	Javni uvid održan od: 00.00.2013. do: 00.00.2013.
Pečat tijela odgovornog za provođenje javne rasprave:	Odgovorna osoba za provođenje javne rasprave: Damir Hrvatin, dipl.ing.arh.
Suglasnost na plan prema Zakonu, broj suglasnosti klasa:	datum:
Pravna osoba/tijelo koje je izradilo plan: "AD"d.o.o. Pula	Broj elaborata: 47009/13 Godina izrade: 2013
Pečat pravne osobe/tijela koje je izradilo plan:	Odgovorna osoba: Davor Matticchio, dipl.ing.arh.
Koordinatori plana:	Grad Poreč: Damir Hrvatin, dip.ing.arh. AD d.o.o. Pula: Davor Matticchio, dipl.ing.arh.
Odgovorni voditelj izrade nacrt prijedloga plana: Davor Matticchio, dipl.ing.arh	
Stručni tim u izradi plana: 1.Davor Matticchio,dipl.ing.arh. 2.Luka Matticchio, dipl.ing.arh. 3.Luka Buić, mag.ing.arh. 4.Mara Matijašić Paladin, mag.ing.arch.	
	Predsjednik predstavničkog tijela: Adriano Jakus
Istovjetnost ovog prostornog plana s izvornikom ovjerava:	Pečat nadležnog tijela: